

OPLEV STEVNS KLINT

Gå på oplevelse ved Stevns Klints udsøgte steder, eller tag hele turen langs den cirka 20 km lange trampesti, der strækker sig fra Bøgeskov i nord til Rødvig i syd. Trampestien langs Stevns Klint er opstået i et samarbejde mellem Stevns Kommune og lodsejerne langs klinten.

Trampestien kan være pløjet op, så du selv må 'trampe' den. Lodsejerne lader frivilligt og uden kompensation stien passere deres grund. Vis venligst respekt overfor denne gestus.

FÆRDELSEL

- Kun tilladt til fods
- Hund altid i snor - for naturens skyld
- Private nedgange må ikke benyttes
- Respekter ejernes anvisninger
- Affald kun i skraldespande
- Ved ophold og overnatning benyt de anviste pladser

AL FÆRDELSEL PÅ EGET ANSVAR

Stevns Klint er et stykke levende natur. Derfor kan klinteskred og nedstyrtninger forekomme året rundt overalt langs klinten. Det kan derfor være forbundet med livsfare at færdes langs klinten og på stranden under klinten.



Hund i snor

TRANSPORT

Du kan tage toget fra Køge og stå af i Store Heddinge eller Rødvig. Du kan også tage bus 253, der holder ved Koldkrigsmuseum Stevnsfort og ved Stevns Klint i Højerup, eller bestille en taxa for at blive transporteret til klintens besøgssteder.

Det flade Stevns er oplagt cykelland. Du kan tage cyklen med i toget og stå af i Store Heddinge eller i Rødvig. Cykelruten Berlin-København passerer Stevns Klint.

TURISTINFORMATION

Stevns Turistbureau · Havnevej 21 · 4673 Rødvig
56 50 64 64 · www.visitstevns.dk



Kort og Markkæstervæsen og Stevns Kommune

 **stevns kommune**

OPLEV STEVNS KLINT



STEVNS KLINT APP

Download Stevns Klint App og gå på opdagelse langs Stevns Klint. Med app'en kan du planlægge dit besøg, finde vej via GPS-kort, spille spil og læse artikler, se film og meget mere om kalkens geologi, Den Kolde Krig, kalkens kulturhistorie og den levende natur.



PÅ VEJ MOD VERDEN SARV

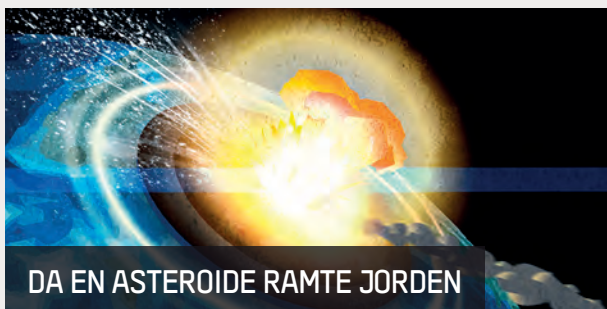
STEVNSKLINT
STEVNSKLINT
STEVNSKLINT



Folderen er udgivet i et samarbejde mellem Stevns Kommune og Østsjælland Museum, som formidler Kalklandets attraktioner.
Forsidefoto: Rudy Hemmingsen

STEVNS KLINT

IDYL OG DRAMA



Ill.: Sune Blæker og Tor Fruergaard

DA EN ASTEROIDE RAMTE JORDEN

Et dramatisk kapitel i Jordens historie gemmer sig mellem de metertykke lag af kridt og kalk i Stevns Klint. Et ganske tyndt lag af Fiskeler fortæller historien om, hvordan dinosaurerne og halvdelen af alle dyrearter blev udsløttet for 65,5 millioner år siden, da en asteroide ramte Jorden.

Stevns Klint er det bedste sted i verden at se dette dramatiske lag, og derfor er klinten Danmarks kandidat til UNESCO verdensarv. Se Fiskeleret ved Stevns Klint i Højerup og ved Rødvig. Få hele historien på Stevns Museum og i Stevns Klint App.



Ill.: Sune Blæker og Tor Fruergaard

DÆKKET AF HAV

I Stevns Klint kan du se fossiler af dyr, der levede i det hav, der for millioner af år siden dækkede det nordlige Europa. Det var blandt andet hajer, krokodiller og mosasaurer, men også søpindsvin og blæksprutter.

Ved stranden mellem Boesdal og Rødvig og i Holtug Kridtbrud er det især godt at finde fossiler. I Stevns Klint App kan du få meget mere at vide om de dyr, der er blevet til fossiler. Du kan også se film, læse artikler og bruge fossilnøglen til at genkende de fossiler, du har fundet.



Foto: Kalklandet

MENNESKET OG KLINTEN

I mange århundreder har stevnsboer udvundet kalk, kridt og flint fra Stevns Klint. Kalksten blev brugt som bygningssten og mørtel. Kridtet blev til maling og skolekridt, mens flinten i oldtiden blev brugt til at lave redskaber og våben.

Du kan besøge de nedlagte kalk- og kridtbrud i Boesdal og Holtug. Flere steder langs klinten kan du se skær, hvor arbejdere har savet bygningssten fri. I Højerup kan du besøge Stevns Museum og se Højerup Gl. Kirke. Den er bygget af kalksten og ligger yderst på klintens kant. Få meget mere at viden om kulturhistorien i Stevns Klint App.



Foto: Kalklandet

I ALLERFORRESTE FRONTLINJE

Under Den Kolde Krig havde Stevns en fremtrædende plads i Danmarks og NATO-landenes forsvar. Halvøen ville ligge i allerforreste frontlinje, hvis der udbrød krig mellem øst og vest. Derfor byggede man Stevnsfort og flere andre militære anlæg langs Stevns Klint, og i 40 år var man døgnet rundt klar til krig.

I dag kan du besøge Koldkrigsmuseum Stevnsfort, hvor du kan komme på en guidet tur i det nedlagte, underjordiske fort. Du kan også se koldkrigsanlæg ved Stevns Fyr og på Mandehoved. I Stevns Klint App kan du læse meget mere om Den Kolde Krig, se film, spille spil og meget mere.



Foto: Rudy Hemmingsen

SJÆLDNE DYR OG PLANTER

Oplev Kalklandets særegne natur langs Stevns Klint. Her lever flere sjældne dyr og planter, mens farvandet ved Stevns Klint er kendt for sit fine havørredfiskeri. På klinten yngler vandrefalk, og den kalkrige jord giver en rig blomsterflora, der tiltrækker mange sommerfugle.

Især Mandehoved og Holtug Kridtbrud er et besøg værd. Brug Stevns Klint App til at få mere at vide. I app'en er der hjælp til at genkende sommerfugle, og du kan se små film om vandrefalk, grotteedderkop og den sjældne plante Gyvelkvæler, der kun kan gro, hvis den stjæler.



Foto: Thomas W. Johnsen

SPEKTAKULÆRE FUGLETRÆK

Stevns Klint er et mekka for fugleinteresserede. Millioner af fugle på træk passerer for- og efterår Stevns Klint. Om efteråret pejler fuglene efter den hvide klint eller lyset fra Stevns Fyr, når de kommer fra Sverige og skal krydse Øresund på deres rejse mod syd. Især efterårets store rovfugletræk er en stor attraktion. Også foråret bringer flyvende gæster forbi. I alt er omkring 260 fuglearter set ved Stevns Klint. Af dem er cirka 30 arter rovfugle.

Ved Stevns Fyr og på Mandehoved er det godt at se på fugletræk. I Stevns Klint App kan du læse om fugle på træk og få tips til at genkende rovfugle. Du kan også se, hvor det er godt at kigge efter fugle lige nu.



BØGESKOV HAVN



Foto: Rudy Hemmingsen

5,0 km

HOLTUG KRIDTBRUD



Foto: Casper Vildrik Justesen

1,8 km

MANDEHOVED STEVNS NATURCENTER



Foto: Jakob Ladrup/DEUS

6,0 km

STEVNS FYRCENTER



BØGESKOV HAVN ved den nordlige ende af Stevns Klint er en lille privatejet fiskeri- og lystbådehavn, hvor du kan fiske. Du kan også gå en tur i skoven, bade, spise på traktørstedet eller vandre på den cirka 20 km lange trampesti, som starter her og slutter i Rødvig. Turen langs med stranden giver et smukt kig på klinten, men er svært fremkommelig og kan ikke gennemføres ved østenvind og høj vandstand. Ruten frarådes i vinterhalvåret. Følg i stedet de små veje mod Holtug Kridtbrud.

Bøgeskovvej · 4660 Store Heddinge



I **HOLTUG KRIDTBRUD** blev der indtil 1972 udvundet kalk og kridt. I dag er det et Natura-2000 område – et beskyttet naturområde i EU. Den kalkholdige jord og de dybe menneskeskabte huller i Holtug Kridtbrud giver nemlig gode leveforhold for sjældne dyr og planter, f.eks. Stor Vandsalamander og Almindelig Månerude. I det nedlagte kridtbrud kan du finde fossiler af søpindsvin, blæksprutter og hajer i det bløde, hvide kridt. Følg også den snoede sti ned til Øresund.

Holtug Linievej · 4660 Store Heddinge



Bygningerne ved **MANDEHOVED** stammer fra Den Kolde Krig, hvor området var en del af Københavns luftforsvar. I dag kan du om foråret og efteråret opleve imponerende fugletræk fra det gamle radartårn. Du kan også besøge en udstilling om Stevns Klints geologi. I den kalkholdige jord vokser sjældne planter, og på klinten har et vandre-falkepar gennem de seneste år ynglet med succes. På Mandehoved kan du desuden overnatte på en primitiv lejrplads og i shelter.

Mandehoved 10 · 4660 Store Heddinge



Ved **STEVNS FYRCENTER** er du på Stevns Klints højeste punkt. Her kan du besøge de to fyr og se rester fra Den Kolde Krig, hvor området var en del af Københavns luftforsvar. Den gamle fyrmesterbolig præsenterer både en historisk udstilling og skiftende udstillinger. Om foråret og efteråret kan du opleve imponerende fugletræk. Hvert år trækker millioner af fugle nemlig forbi Stevns Fyr.



SIGNATURFORKLARING

- Trampestien
- Trampestien - svært fremkommelig
- Cykelruten København-Berlin
- - - - - Jernbane
- Sjællandsleden

RØDVIK



Foto: Rudy Hemmingsen

RØDVIK udviklede sig sidst i 1800-tallet fra at være en klynge fiskerhuse til et bysamfund med havn og jernbane. Du kan gå en tur på havnen forbi lystsejlere og fiskerbåde hen til det mere end 100 år gamle skibsværft. Se også den hvide flinteovn, der er blevet Rødvigs vartegn. Går du ned på stranden og ud langs Stevns Klint, kan du se Fiskeleret mellem lagene af kalk og kridt. Oplev hele klinten på den cirka 20 km lange trampesti, der begynder her og ender ved Bøgskov Havn.

4673 Rødvig



1,3 km



Foto: Jakob Lastrup/CEUS

**STEVNS KLINT - HØJERUP
STEVNS MUSEUM**




Foto: Rudy Hemmingsen

3,0 km

1,3 km

KOLDKRIGSMUSEUM STEVNSFORT




Foto: Kalklandet

BOESDAL KALKBRUD



Foto: Jakob Lastrup/CEUS

Fyrvej 2, Tommestrup - 4660 Store Heddinge



STEVNS KLINT gemmer på et dramatisk kapitel af Jordens historie. Mellem kridt og kalk ligger et tyndt lag af Fiskeler, der fortæller om dengang en asteroide ramte Jorden, og dinosaurerne uddøde. Se Fiskeleret og få hele historien på Stevns Museum i Højerup, hvor du også kan se, hvordan stevnsboere gennem tiden har boet, arbejdet og udnyttet klintens råstoffer. Besøg Højerup Gl. Kirke, der ligger på kanten af klinten og nyd udsigten over Østersøen. Besøg legepladsen og spis på traktørstedet. Ved Stevns Museum er der gratis wifi, hvor du kan downloade Stevns Klint App.

Højerup Bygade 38 - 4660 Store Heddinge



STEVNSFORT var under Den Kolde Krig en hemmelig brik i Danmarks og NATO's forsvar, og i 40 år var man her klar til krig døgnet rundt. I dag kan du opleve fortet, som det så ud dengang, da krigen var tættest på. Hør historien på en guidet tur i de 1,7 km lange, underjordiske gange og se fortets kanoner og luftværnsbatteri med dets radarer og missiler. Besøg museets udstilling og biograf og gå en tur i området uden for hegnet. Ved museet er der gratis wifi, hvor du kan downloade Stevns Klint App.

Korsnæbsvej 60 - 4673 Rødvig



I BOESDAL KALKBRUD kan du stadig se rester fra dengang, man her udvandt og forarbejdede kalk. I de to ovne ved kanten af kalkbruddet har man brændt kalk, og i bruddet ligger en 20 m høj og 60 m bred pyramide, hvor man har opbevaret knust og tørret kalk. Du kan være heldig at se en af Danmarks mindste sommerfugle, Dværghblåfugl, og ved stranden mellem Boesdal Kalkbrud og Rødvig er det godt at finde fossiler. I Boesdal kan du også overnatte i shelter. Der er adgang til havet, og her er godt at fiske. Området forvaltes af Foreningen Boesdal.

Boesdalsvej 20 - 4673 Rødvig

